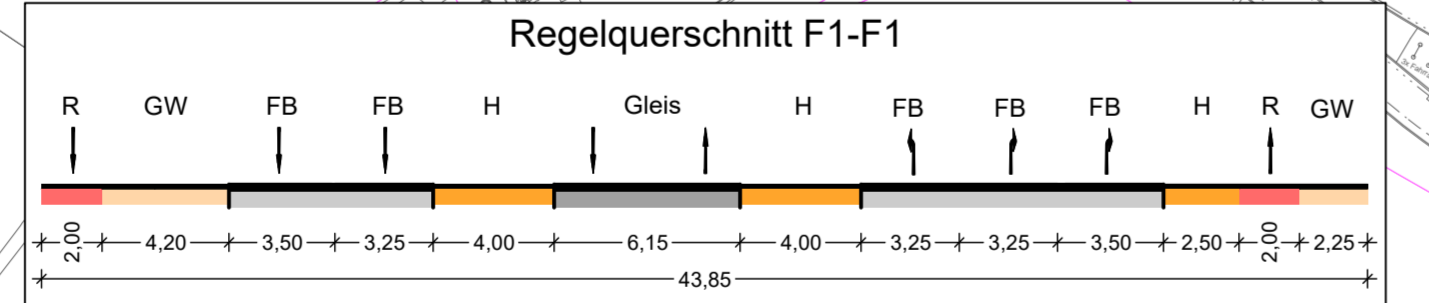
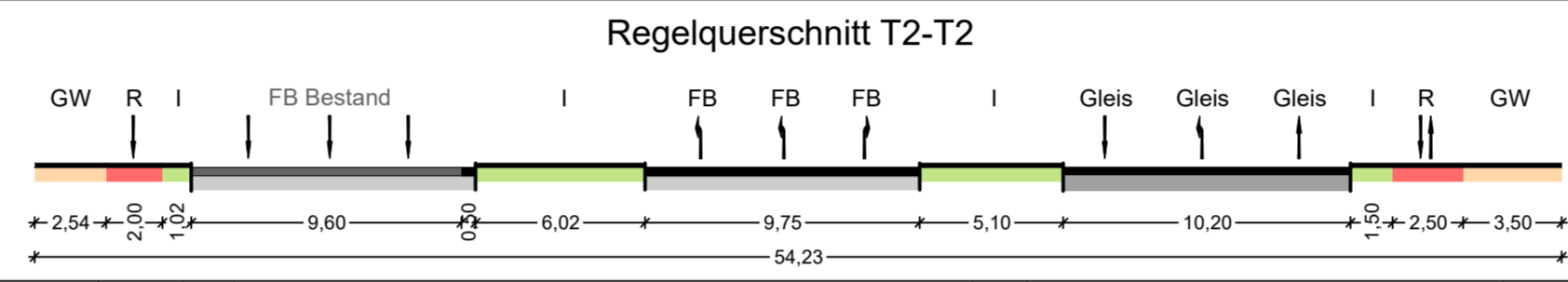
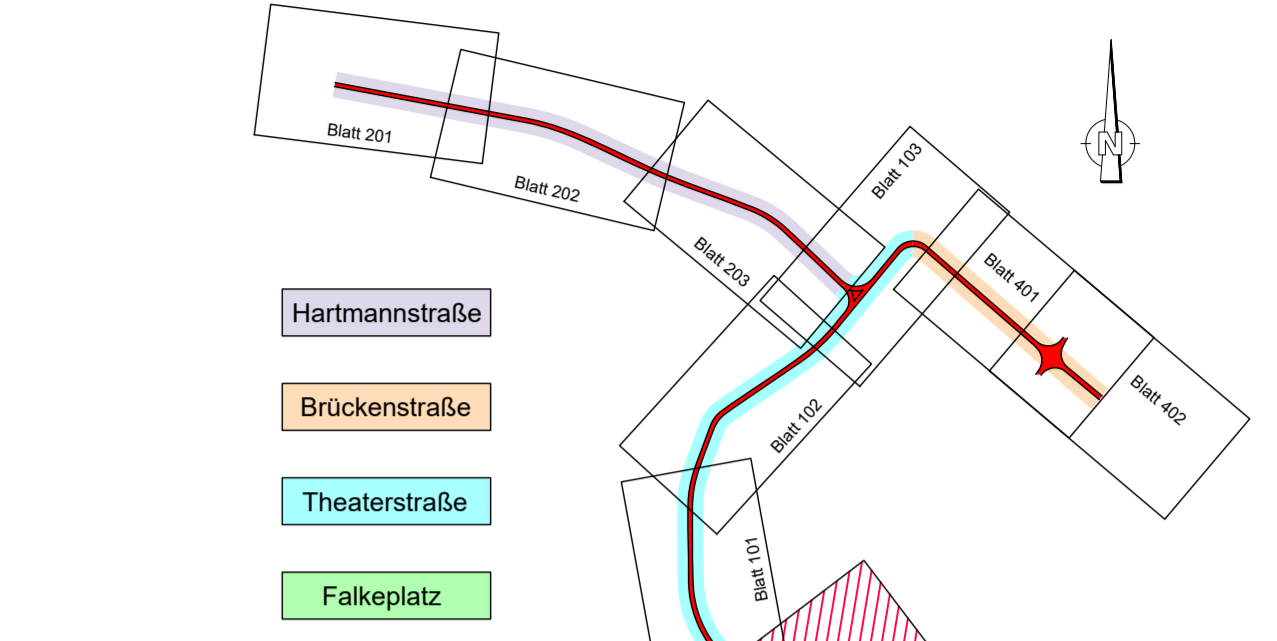


Legende

	Gleiseindeckung Asphalt / Busbefahrung		Stützmauer neu
	Rasengleis		Bord
	Fahrbahn		Befestigungsgrenze
	Zufahrt		Lichterabgrenzungslinie
	Radfahrstreifen / Radweg		Gleisbereich
	Gehweg		Fahrgastunterstand
	Haltestelle		Geländer
	Fahrbahnteiler, Inseln, Liefer- u. Ladebereich		Fahrleitungsmast
	Nebenanlagen / Gestaltungsfläche		Fahrleitungsmast mit LSA
	Freianlagenplanung LA lohrer.hochrein		Fahrleitungsmast mit ÖB
	Grünfläche		Fahrleitungsmast mit LSA und ÖB
	Sträucher / Anpflanzung		Mast LSA
	Abbruch / Rückbau		Beleuchtungsmast mit LSA
	Baumpflanzung / Fällung		Beleuchtungsmast
	Flurstücksnummer/-grenze		



Hinweis zu den Urheberrechten
 Herausgeber: Verkehrsverbund Mittelsachsen
 Geobasisdaten: Kataster (Stand 2015); © Staatsbetrieb Geobasisinformation und Vermessung Sachsen (GeoSN), Stadtgrundkarte (Stand 2015); Städtisches Vermessungsamt Chemnitz
 Datenlizenz: <https://www.govdata.de/dl-de/by-2-0>

Für Inhalt und Aktualität der Daten ist der jeweilige Rechteinhaber verantwortlich. Alle übergebenen Daten unterliegen dem Urheberrecht des Rechteinhabers und dürfen nur für o.g. Maßnahme genutzt werden. Verarbeitung unter Verwendung elektronischer Systeme, Vervielfältigung und Verarbeitung nur mit Zustimmung des Herausgebers. Die Weitergabe der Daten an Dritte ist untersagt, ebenso eine Nutzung über den vereinbarten Verwendungszweck hinaus. Nach Abschluss der o.g. Maßnahme ist der übergebene Datenbestand vom Nutzer zu löschen.

Ausdruck von Daten
 Beim Ausdruck von Daten ist der obenstehende Hinweis zu den Urheberrechten zu beachten sowie obenstehende Herausgeber und Rechteinhaber in den Ausdruck aufzunehmen.

Nr.	Art der Änderung	Datum	Zeichen
Auftraggeber:		Maßnahmeträger:	
 Am Rathaus 2 09111 Chemnitz		 Carl-von-Ossietzky-Str. 186 09127 Chemnitz	
General-/Fachplaner:		Datum	
 VerkehrsConsult Dresden-Berlin GmbH		Konneritzstraße 31 01067 Dresden	
		bearbeitet	27.08.2021
		gezeichnet	27.08.2021
		geprüft	
			EL
			Ma

VORUNTERSUCHUNG

Unterlage / Blatt-Nr.: 5.3 / 301	Maßstab: 1:500
Lageplan Hauptvariante 2 / Untervariante 1	Lagebezug: ETRS 89 Höhenbezug: DHHN 2016
Plannummer: 2_FP_U050031_B301_2_a_UVar1Falkeplatz	
Chemnitzer Modell, Stufe 4 Ausbau Chemnitz - Limbach-Oberfrohna Planfeststellungsabschnitt 1	