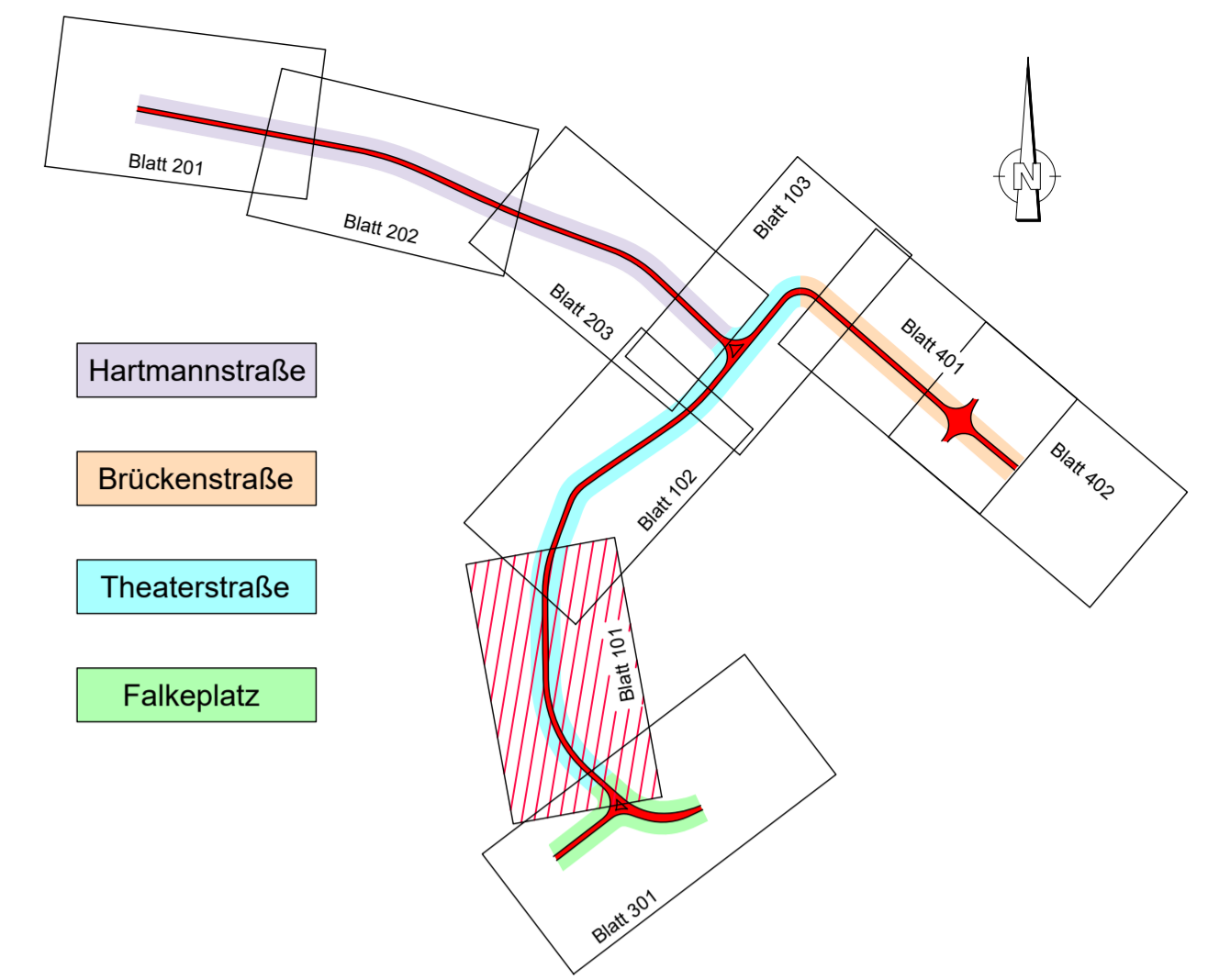
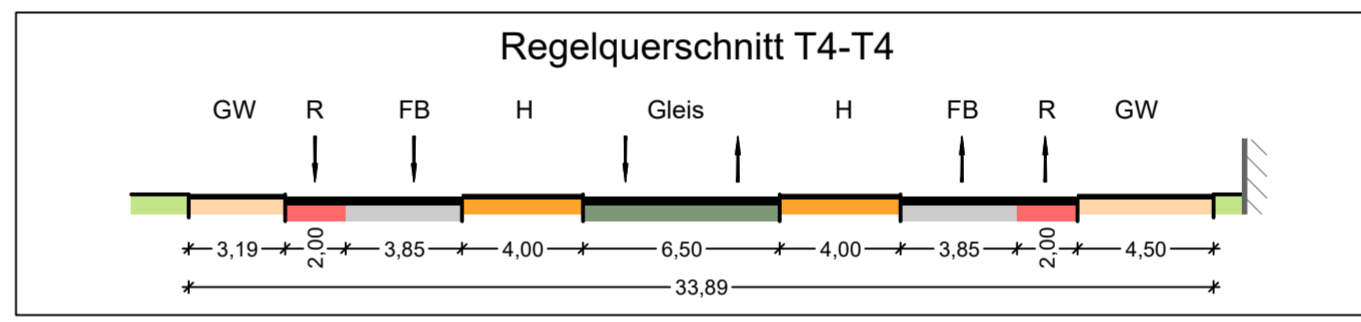
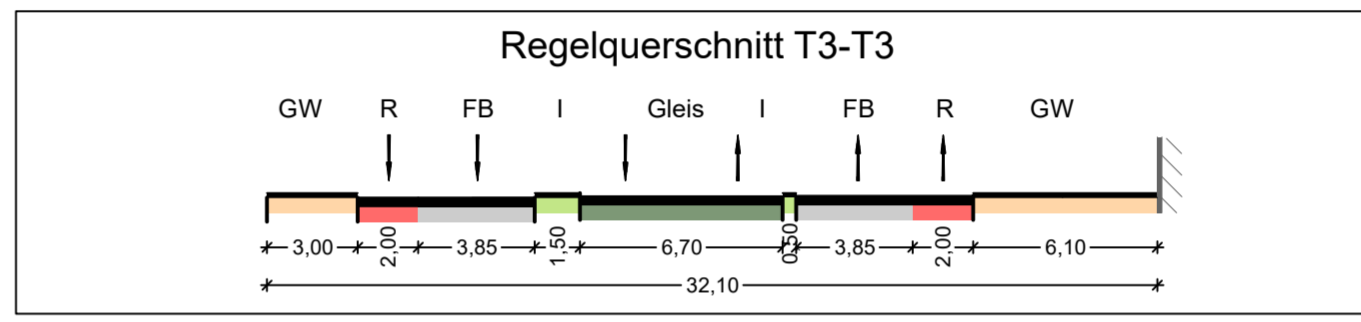


- Legende**
- Gleiseindeckung Asphalt / Busbefahrung
  - Rasengleis
  - Fahrbahn
  - Zufahrt
  - Radfahrstreifen / Radweg
  - Gehweg
  - Haltestelle
  - Fahrbahnteiler, Inseln, Liefer- u. Ladebereich
  - Nebenanlagen / Gestaltungsfläche
  - Freianlagenplanung LA lohrer.hochrein
  - Grünfläche
  - Sträucher / Anpflanzung
  - Abbruch / Rückbau
  - Baumpflanzung / Fällung
  - Flurstücksnummer/-grenze
  - Stützmauer neu
  - Bord
  - Befestigungsgrenze
  - Lichtraumbegrenzungslinie Gleisbereich
  - Fahrgastunterstand
  - Geländer
  - Fahrleitungsmast
  - Fahrleitungsmast mit LSA
  - Fahrleitungsmast mit OB
  - Fahrleitungsmast mit LSA und OB
  - Mast LSA
  - Beleuchtungsmast mit LSA
  - Beleuchtungsmast



**Hinweis zu den Urheberrechten**  
 Herausgeber: Verkehrsverbund Mittelsachsen  
 Geobasisdaten: Kataster (Stand 2015); © Staatsbetrieb Geobasisinformation und Vermessung Sachsen (GeoSN), Stadtgrundkarte (Stand 2015); Städtisches Vermessungsamt Chemnitz  
 Datenlizenz: <https://www.govdata.de/dl-de/by-2-0>

Für Inhalt und Aktualität der Daten ist der jeweilige Rechteinhaber verantwortlich. Alle übergebenen Daten unterliegen dem Urheberrecht des Rechteinhabers und dürfen nur für o.g. Maßnahme genutzt werden. Verarbeitung unter Verwendung elektronischer Systeme, Vervielfältigung und Verarbeitung nur mit Zustimmung des Herausgebers. Die Weitergabe der Daten an Dritte ist untersagt, ebenso eine Nutzung über den vereinbarten Verwendungszweck hinaus. Nach Abschluss der o.g. Maßnahme ist der übergebene Datenbestand vom Nutzer zu löschen.

**Ausdruck von Daten**  
 Beim Ausdruck von Daten ist der obestehende Hinweis zu den Urheberrechten zu beachten sowie obestehende Herausgeber und Rechteinhaber in den Ausdruck aufzunehmen.

Nr.	Art der Änderung	Datum	Zeichen

Auftraggeber: **VMS** Verkehrsverbund Mittelsachsen  
 Am Rathaus 2, 09111 Chemnitz

Maßnahmeträger: **CVAG** Chemnitzer Verkehrs-AG  
 Carl-von-Ossietzky-Str. 186, 09127 Chemnitz

General-/Fachplaner: <b>VCDB</b> VerkehrsConsult Dresden-Berlin GmbH	Könneritzstraße 31, 01067 Dresden	Datum: 27.08.2021	Zeichen: EL
		bearbeitet: 27.08.2021	gezeichnet: 27.08.2021
		geprüft:	Ma:

**VORUNTERSUCHUNG**

Unterlage / Blatt-Nr.: 5.3 / 101  
 Lageplan Hauptvariante 2 / Untervariante 1  
 Plannummer: 2\_TS\_U050031\_B101\_2\_a\_UVar1Theaterstraße

Maßstab: 1:500  
 Lagebezug: ETRS 89  
 Höhenbezug: DHHN 2016

**Chemnitzer Modell, Stufe 4**  
**Ausbau Chemnitz - Limbach-Oberfrohna**  
**Planfeststellungsabschnitt 1**