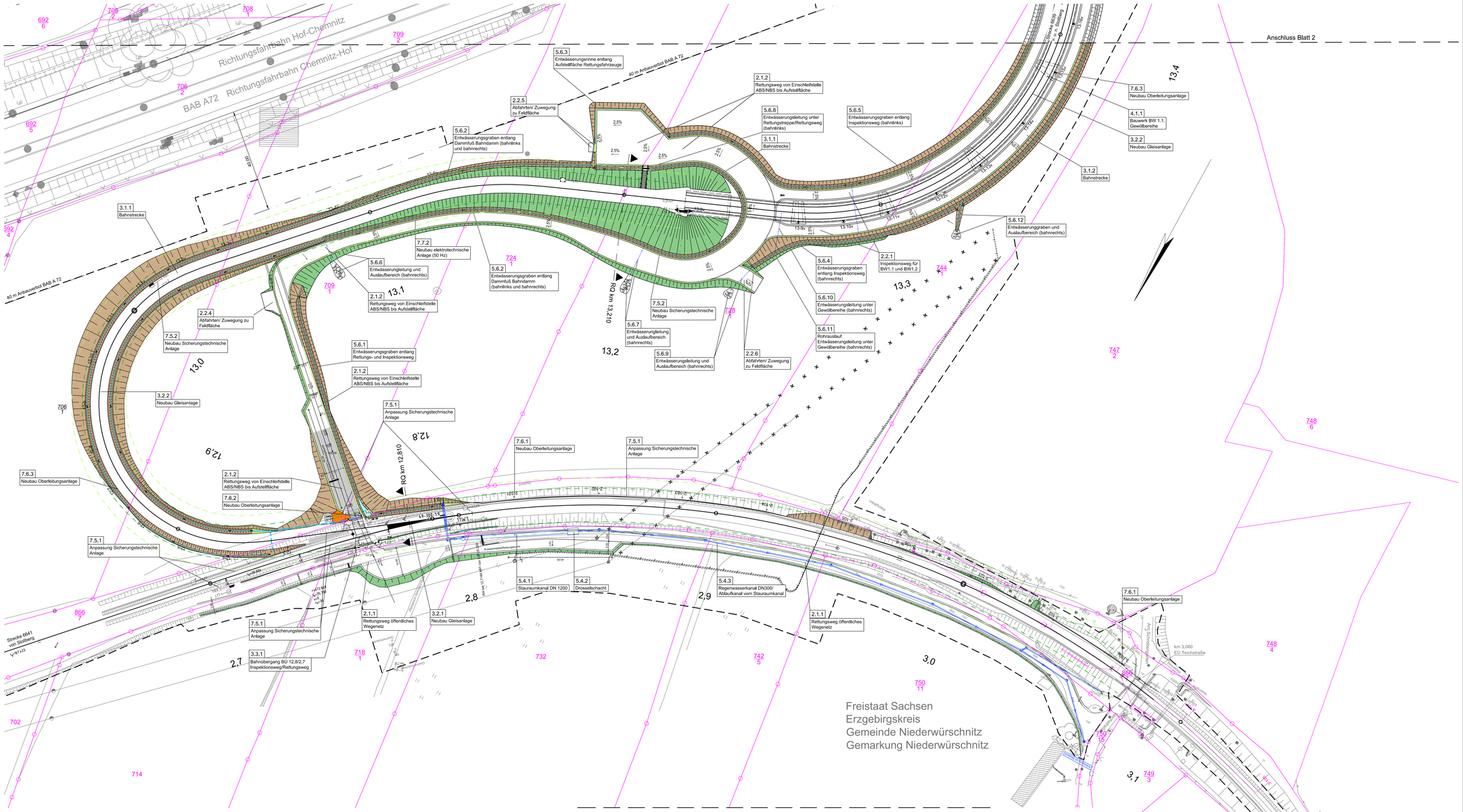

Anschluss Ausschnitt 1

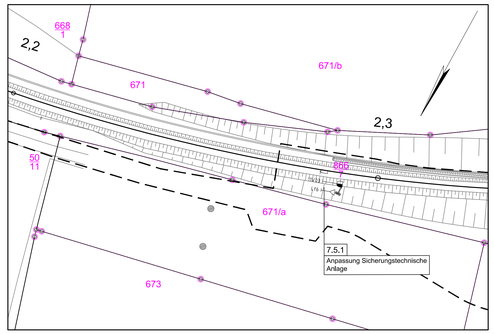

Anschluss Ausschnitt 2

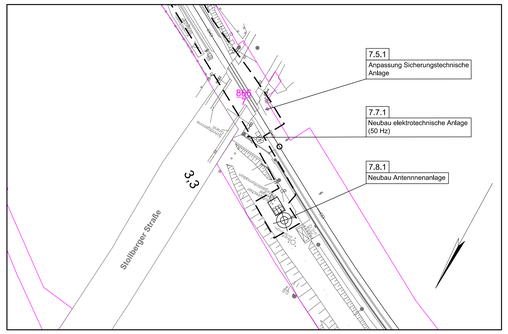

Anschluss Ausschnitt 3

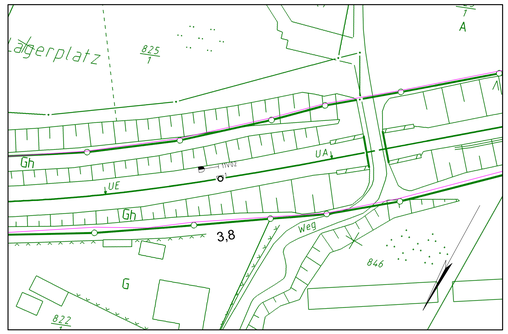

Anschluss an Ausschnitt 2/3

Zeichenerklärung

Planung

- Bankett
- Gehweg
- Radfahrstreifen
- Fahrbahn
- Gleisbereich
- Fahrbahn
- Radfahrstreifen
- Gehweg mit Zufahrt
- Anlieferungsbereich
- Straßennebenflächen
- Fahrbahnteiler / Insel / Parken
- Mulde mit Fließrichtung
- Grünfläche
- Haltepunkt
- Einschnittböschung
- Dammböschung
- Brücke mit Widerlager
- Bauwerke (Bahnsteig, RÜ)
- Gleisachse
- Stützwand
- Grenze der Ortsdurchfahrt
- Bodenindikatoren

Immisionsschutz

- Lärmschutzwand
- Lärmschutzwall

- Neigungsbrechpunkt mit Angabe von Ausrundungshalbmesser, Längsneigung und Abstand zum nächsten Neigungsbrechpunkt
- Gradientenhochpunkt
- Gradiententiefpunkt
- Querneigung

Regelungsverzeichnis

- 3 — Nr. im Regelungsverzeichnis

Verwaltung

- Flurgrenze
- Flurstücksgrenze

Sonstiges

- Geländer
- Schutzeinrichtung
- Baumfällung
- Rückbaufläche
- Baufeldgrenze
- Grenze Bewuchs
- Grenze Bewuchshöhe <4 m

vorhanden	geplant	
DN 300	DN 300	Sammelleitung DN 300
	DS	Dränageschacht mit Dränageleitung
	MES	Muldeneinlaufschacht
		Kastenrinne
	A	Straßenablauf mit Anschlussleitung
		Regenwasserkanal mit Kontrollschacht
		Mischwasserkanal mit Kontrollschacht
		Tiefenentwässerung Bahn
		Fahrleitungsmast
		Beleuchtungsmast
		Signale Bahn
		Lichtzeichen Straße
	DFI	dynamisches Fahrgastinformationssystem

Hinweis Kataster

Das Kataster entspricht dem aktuellen amtlichen Auszug aus der ALK und ist zur Maßentnahme nicht geeignet. Aktualität und Lagegenauigkeit sind nicht bekannt.

Stollberg
Chemnitzer Modell - Stufe 5

Auftrag-Nr	KV270022
Datenerfassung	EN/DQ21
Datenauswertung	SI/ZQ21
Bearbeiter	Reder
Referenzsystem Lage	ETRS 89
Referenzsystem Höhe	DHHN2016
Zeichenersteller	ahna
Blatt-Nr	BLATTS_500
Maßstab	1:500

wuttke ingenieure
Wuttke Ingenieure GmbH
Markt 5 – 09111 Chemnitz
Tel.: 0371/400 79 70
kontakt@wuttke-ingenieure.de

Höhenbezug : DHHN 2016 Lagebezug : ETRS89-UTM33

Vorhabenträger:
Zweckverband Verkehrsverbund Mittelsachsen
Am Rathaus 2
09111 Chemnitz

Maßnahmeträger:
Verkehrsverbund Mittelsachsen GmbH
Am Rathaus 2
09111 Chemnitz

Entwurfsbearbeitung:
ARGE - Chemnitzer Modell Stufe 5
Ingenieurbüro Schubert & Partn. Ingenieurgesellschaft m.b.H.
Kaiserstraße 31 / 09113 Chemnitz
Chemnitz, den 18.01.23 gez.Hartmann

Fachplaner:
FUCHS Ingenieurbüro für Verkehrsbau GmbH
Königstraße 31
09113 Chemnitz
Tel 0371 / 36 99 99 - 0
Fax 0371 / 36 99 99 - 11
info@b-fuchs.com
Chemnitz, den 13.01.23 gez. Hartmann

bearbeitet: Chemnitz , den 09.01.23 gez.Böttcher
geprüft: Chemnitz , den 09.01.23 gez.Hartmann

Nr.	Art der Änderung	Datum	Name

FESTSTELLUNGSENTWURF

Zweckverband Verkehrsverbund Mittelsachsen
Am Rathaus 2
09111 Chemnitz

Strecke 6639 von km 12,7+84,428 bis km 16,6+93,208

Unterlage / Blatt-Nr.: 5.1 / 1
Lageplan
zum Regelungsverzeichnis
Bahn-km 12,7+84 - km 13,3+97
Maßstab: 1:500
AWARD: NBS_GP_01_0000_LA2_Lageplan1_05.01.00.01_-

Chemnitzer Modell, Stufe 5
Ausbau Stollberg - Oelsnitz - St. Egidien
Teilabschnitt Neubaustrecke

Vorhabenträger: Zweckverband Verkehrsverbund Mittelsachsen
i. A. Grabner
GBL Verkehr / Infrastruktur
Chemnitz, den 27.03.2024 gez. Grabner

Maßnahmeträger: Verkehrsverbund Mittelsachsen GmbH
i. A. Grabner
GBL Verkehr / Infrastruktur
Chemnitz, den 27.03.2024 gez. Grabner