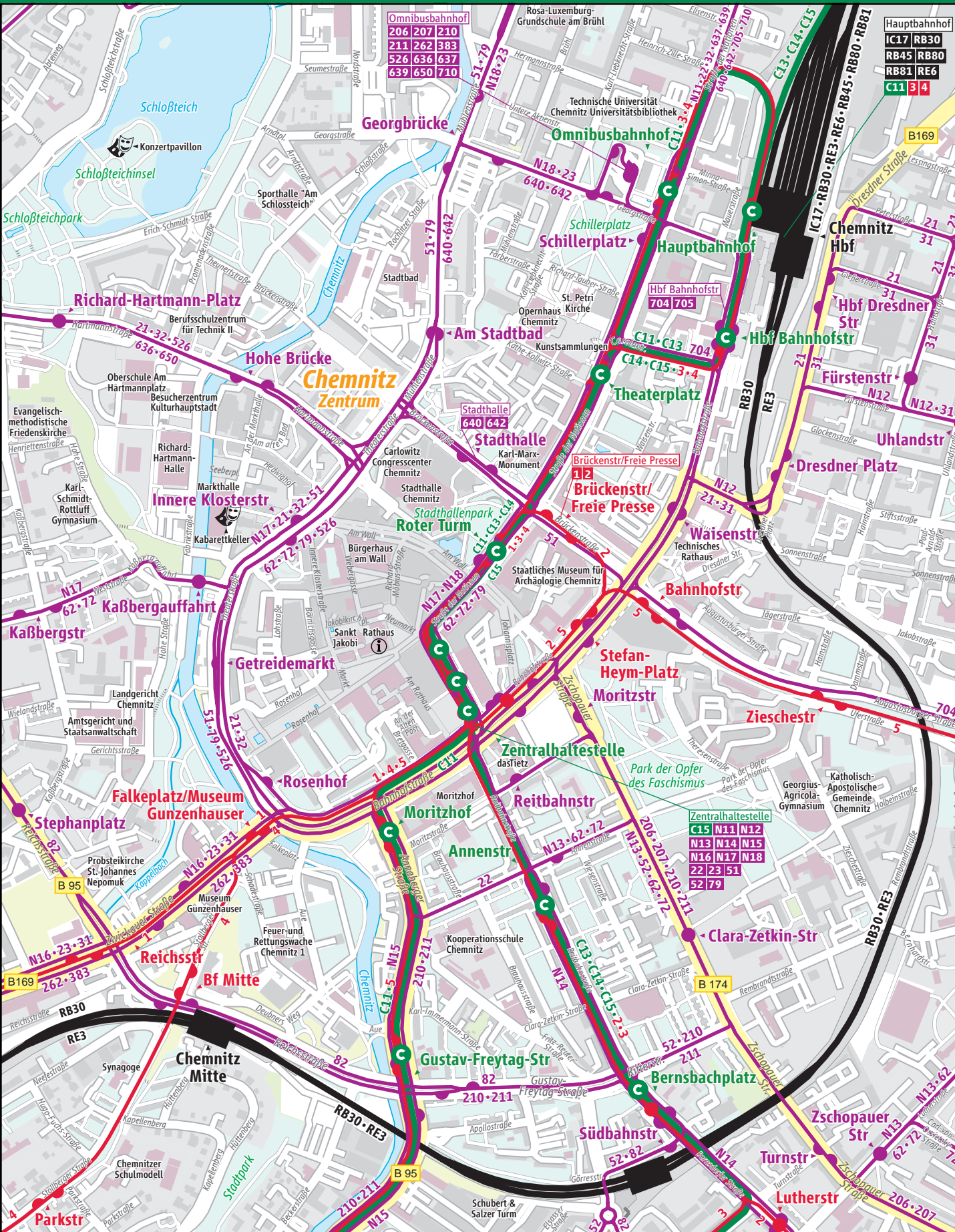























Chemnitz Zentrum

250 m 500 m



Zeichenerklärung

- 
1 Am Feldschlößchen
 Straßenbahnlinie mit Nummer und Haltestellenname
- 
Gablenz 8
 Straßenbahn-Endhaltestelle mit Nummer
- 
62 Rudolfstr
 Buslinie mit Nummer und Haltestellenname
- 
Adelsberg 33
 Bus-Endhaltestelle mit Nummer
- 
Marianne-Brandt-Str
 Gemeinsame Haltestelle
- 
Altchemnitz
 Chemnitz Bahn-Linie mit Haltestelle
- 
RE3 Chemnitz Mitte
 Bahnlinie mit Bahnhof
- 
 Bahnstrecke ohne Personenverkehr
 Bahnstrecke stillgelegt
- 
 Gemeindegrenze
- 
A72
 Autobahn
- 
B95
 Bundesstraße
- 
 Haupt-, Siedlungsstraße
- 
 Fußweg, Fußgängerzone
- 
 Wohnbebauung
- 
 Industriebebauung
- 
 Öffentliche Gebäude
- 
 Waldfläche
- 
 Grünfläche, Park
- 
 Friedhof
- 
 Gewässer
- 
 Theater
- 
 Touristinformation

Kartengrundlage: © OpenStreetMap-Mitwirkende
Stand: Oktober 2024 Alle Angaben ohne Gewähr.
Herausgeber und Gestaltung:
 Verkehrsverbund Mittelsachsen GmbH,
 Am Rathaus 2, 09111 Chemnitz
 Internet: www.vms.de, E-mail: info@vms.de
 Service-Nummer: 0371 40008-88